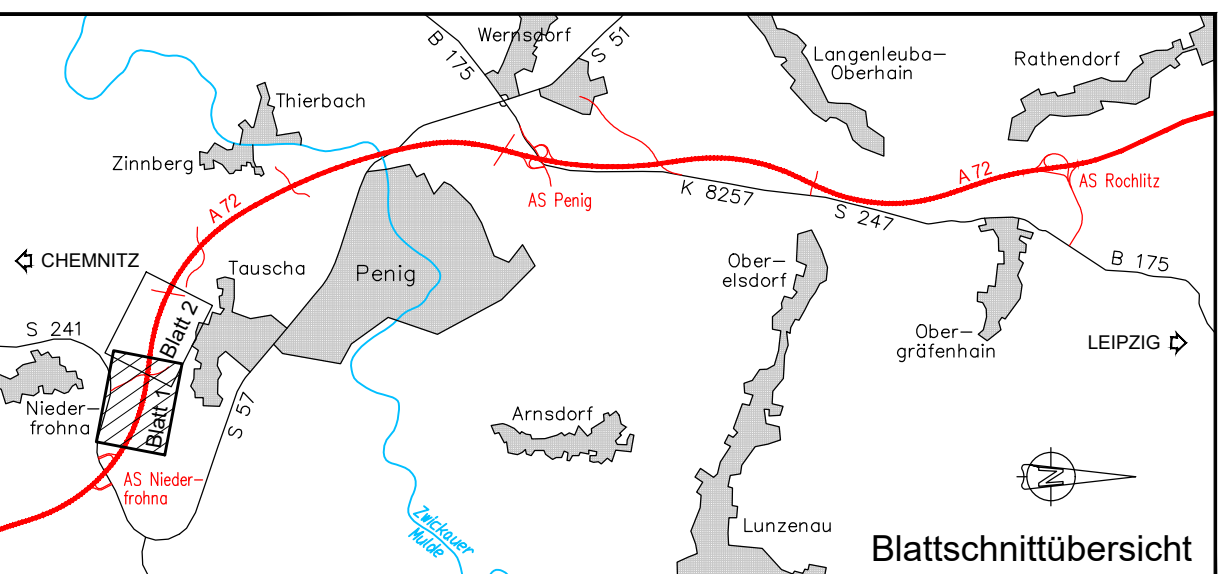
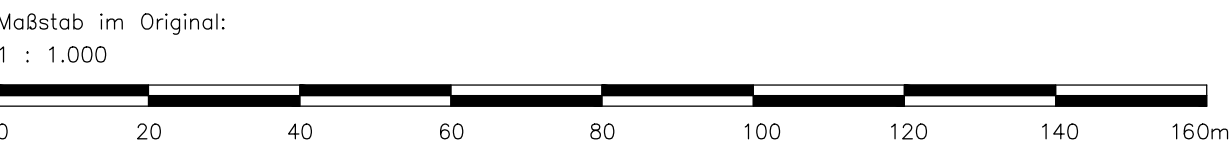
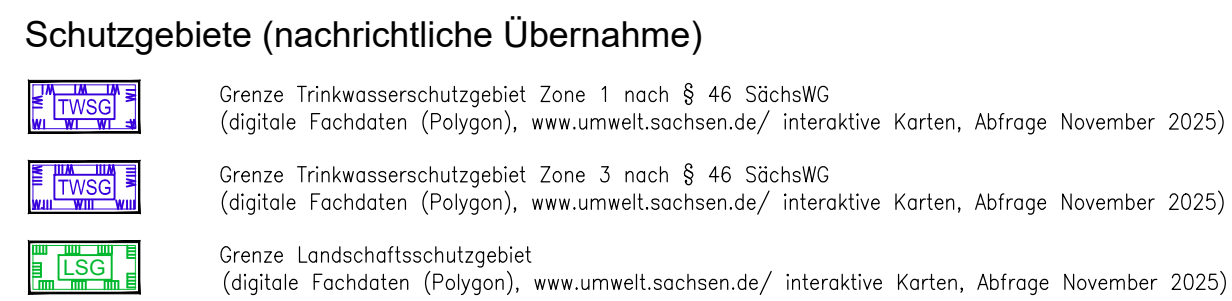
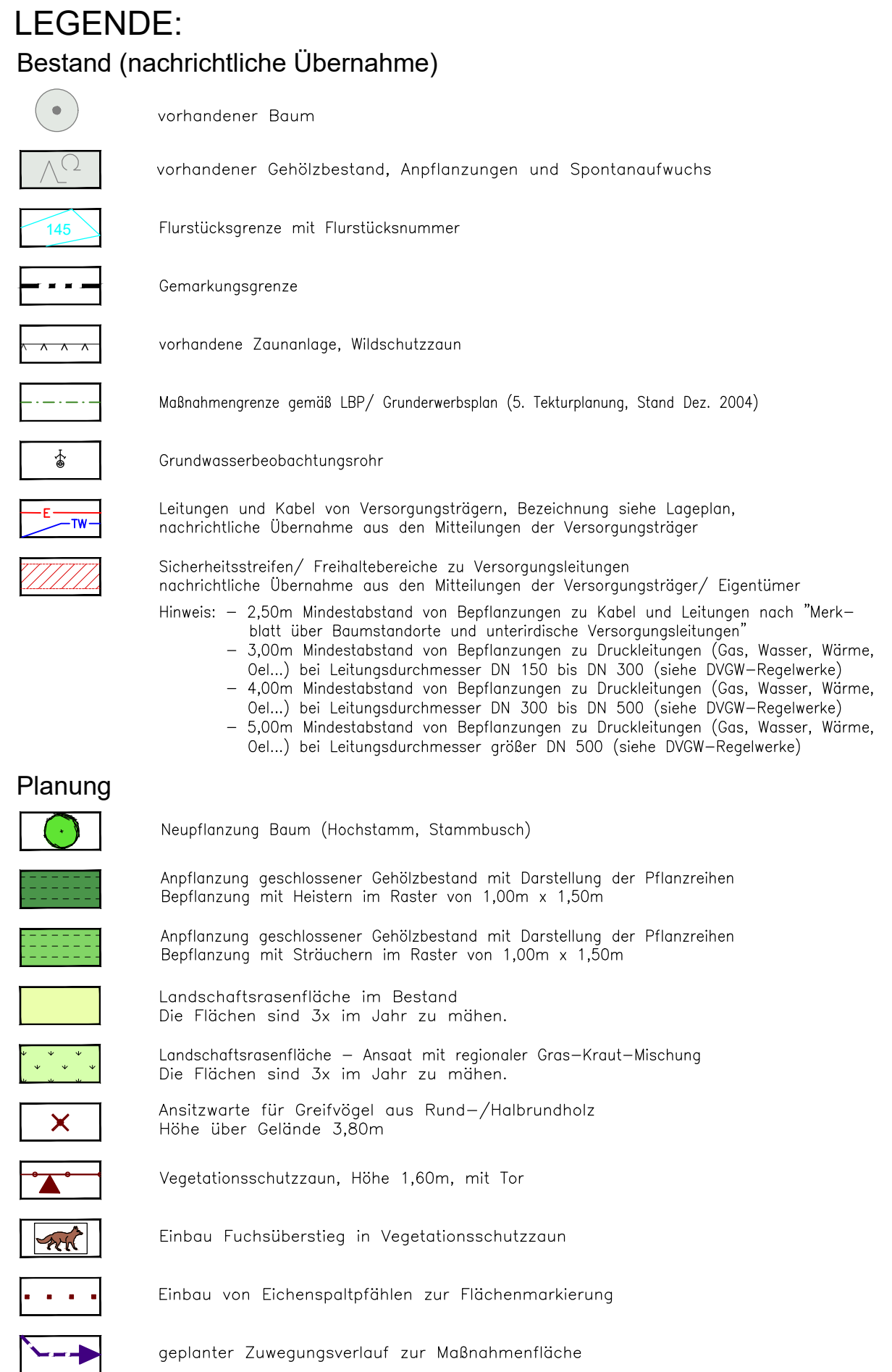


Maßnahme E 1.3.1 - Anlage von Gehölzstreifen entlang der A 7 zwischen Babbagrin und Hofstraße			Teilflächen E1.3.14 bis E1.3.17				
Pflanzenliste für Teilfläche			4	5	6	7	Gesamt
Pflanzung von Sträuchern in Mantelzonen und Streichen	m²		2.530	900	2.480	245	6.155
Pflanzenart	Pflanzzahl(Stk)/ Vorkommensgebiet		Stk	Stk	Stk	Stk	Stk
<i>Cornus sanguinea</i>	1. Str. 3 tr., 70-90/ W6 2 (*)		170	100	275	-	545
<i>Oculus avellana</i>	1. Str. 2 tr., 70-90/ W6 2 (*)		-	100	275	-	375
<i>Ordotheus loevigata</i>	1. Str. 2 tr., 70-90/ W6 2 (*)		335	-	-	-	335
<i>Scorpius moniopsis</i>	1. Str. 2 tr., 70-90/ W6 2 (*)		335	-	-	-	335
<i>Cytisus scoparius</i>	Str. m.b., 40-60/ W6 2 (*)		170	-	-	-	170
<i>Euonymus europaeus</i>	1. Str. 3 tr., 70-90/ W6 2 (*)		-	100	275	-	375
<i>Lonicera xylosteum</i>	1. Str. 2 tr., 70-90/ W6 2 (*)		-	100	275	-	375
<i>Prunus padus</i>	1. Str. 2 tr., 70-90/ W6 2 (*)		-	-	-	30	30
<i>Prunus spinosa</i>	1. Str. 2 tr., 70-90/ W6 2 (*)		335	-	-	-	335
<i>Rosa canina</i>	1. Str. 2 tr., 70-90/ W6 2 (*)		340	100	275	-	715
<i>Sambucus nigra</i>	1. Str. 2 tr., 70-90/ W6 2 (*)		-	100	-	-	100
<i>Viburnum opulus</i>	1. Str. 2 tr., 70-90/ W6 2 (*)		-	-	275	130	405
Gesamt für diese Teilfläche			1.685	600	1.650	160	4.095

- **Pflanzflächenvorbereitung:**
 - alle Flächen: Ablesen von Steinen und Unrat,
 - Flächen 4 und 5: Mahd der Rasenpflanze, die Pflanzung erfolgt in vorbereitete Pflanzlöcher, Bodenvorbereitung durch Tiefenlockung (Fliegen) und Lockerung (grubigen, Eggen mit Kreiselägel), Gündungszug: 2 Liter Fertigmistkompost pro m² vor dem Eggen gleichmäßig auf den lockeren Boden streuen, Bereiche mit Leitungs- und Kabelverläufen von der Tiefenlockerung aussparen, Flächen 5 und 7: Mahd und Bäumung der vorhandenen Gass-Kraut-Vegetation, die Pflanzung erfolgt in die Grasnarbe,
 - Vegetationsschutzplan gemäß Pflanzanstellung aufstellen.
- **Pflanzung:**
 - Pflanzung im versetzten Verband,
 - Reihenabstand: 1,50m, Pflanzabstand in der Reihe: 1,00m,
 - Flächen 4 und 5: Pflanzröhren herstellen 20cm x 20cm oder Durchmesser 25cm, Tiefe 30cm, Sohle lockern,
 - Flächen 6 und 7: Pflanzröhren herstellen 20cm x 20cm oder Durchmesser 25cm, Tiefe 30cm, Sohle lockern, 1 Liter Fertigmistkompost je Gehölz mit dem Bodenansatz in die Röhren füllen und in das Pflanzloch einbringen,
 - Sträucher in Gruppen zu 10 bis 15 Stück je Art pflanzen,
 - Cytisus scoparius am Gehölzrand zur Auflockerung pflanzen,
 - Pflanzscheibe mit Rindenmulch mulchen, Durchmesser 30cm.
- **Pflege:**
 - **# Pflegeregime:**
 - 1-jährige Fertigstellungsphase: 3 Pflegeregime, 8 Wässerungsgänge,
 - 2-jährige Entwicklungsphase: im 1. Jahr, 3 Pflegeregime, 7 Wässerungsgänge, im 2. Jahr, 3 Pflegeregime, 6 Wässerungsgänge,
 - jährliche Frühjahrspflege in jedem Entwicklungsstadium mit einem NPKM-Langzeitdünger, 10g pro Gehölz,
 - **# 1. Pflegegang umfasst:**
 - Ausmähen der Pflanzflächen und Flächen zwischen den Reihen/ Freistellen der Gehölze,
 - Mähgut bürsten,
 - Rückschnitt von toten und abgestorbenen Trieben,
 - **# weitere Pflegemaßnahmen am Ende der Entwicklungsphase:**
 - Mulchen der Pflanzscheiben,
 - **# Rückbauarbeiten:**
 - am Ende der Entwicklungsphase: Rückbau der Vegetationsschutzzäune
- (4) Qualitätsanforderungen an die Gehölze nach Fachmodul "Obstgehäusige Gehölze" des BImV, Zertifizierung der Lieferbaumschule durch das DAKS akkreditierte Zertifizierungsstelle



 Die Autobahn Niederlassung Ost, Außenstelle Dresden Großenhainer Straße 7, 01097 Dresden	geprüft	23. Feb. 2026
		gez. i.A. F. Lippert
Projekt-Nr.		A-05533-00-102

Nr.	Art der Änderung			Datum	Zeichen
Lagesystem	DE_ETRS 89 / UTM Zone 33		Stand Kataster	Auszug vom 03.02.2025	
Höhensystem			Bestandsvermessung		

Die Autobahn GmbH des Bundes		Unterlage / Blatt-Nr.: 4 / 1
Straßen: BAB A72n	Abschnitt: Abschnitt 2: AS Niederfrohna bis AS Rathendorf Station: -	Lageplan der landschaftspflege- rischen Maßnahmen
PROJIS-Nr.:		E 1.3.1 - Anlage von Gehölzstreifen entlang der A 72 zwischen Baubeginn und Hofstraße
		Maßstab: 1 : 1.000

Neubau Bundesautobahn A 72, Chemnitz - Leipzig
Abschnitt 2: AS Niederfrohna bis AS Rathendorf
Landschaftsbauarbeiten - Baulos 7

Zur Ausführung freigegeben:

Niederlassung Ost
Außenstelle Dresden

23. Feb. 2026

gez. i.A. Kiontke

.....
Ralf Kiontke Teamleiter Landschaftsbau

--	--

--	--